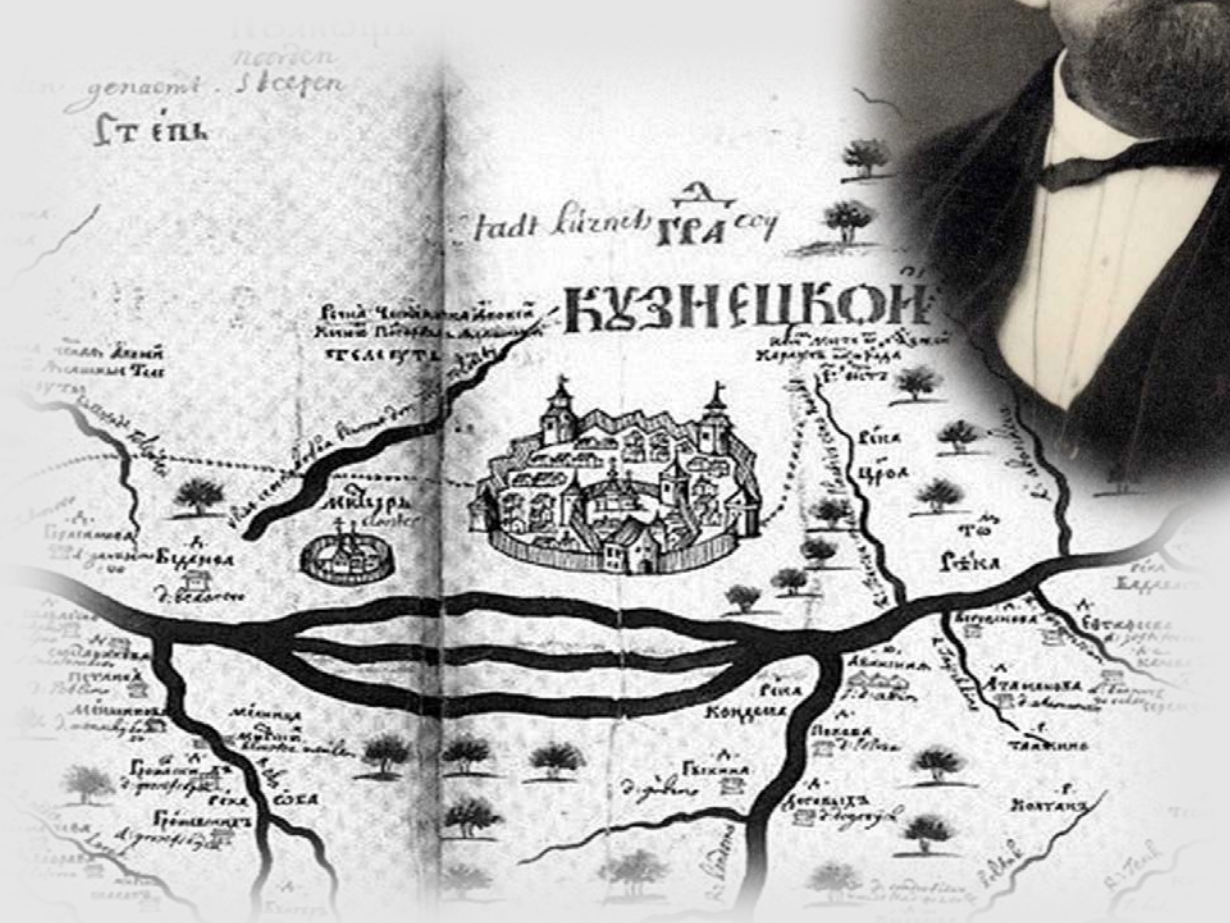


От Кузнецкой  
ЗЕМЛИ

к Кузнецкому  
угольному бассейну



От Кузнецкой к Кузнецкому  
земли угольному бассейну

**Выставка посвящена  
Году единства народов Российской Федерации,  
100-летию образования  
Горно-Шорского национального района,  
83-летию образования Кемеровской области.**



## УКАЗ

### ПРЕЗИДЕНТА РОССИЙСКОЙ ФЕДЕРАЦИИ

#### О проведении в Российской Федерации Года единства народов России

В целях укрепления национального единства, мира и согласия между народами Российской Федерации постановляю:

1. Провести в 2026 году в Российской Федерации Год единства народов России.

2. Правительству Российской Федерации:

а) образовать организационный комитет по проведению в Российской Федерации Года единства народов России и утвердить его состав;

б) обеспечить разработку и реализацию при участии Совета при Президенте Российской Федерации по межнациональным отношениям плана основных мероприятий по проведению в Российской Федерации Года единства народов России;

в) определить источники финансирования основных мероприятий по проведению в Российской Федерации Года единства народов России.

3. Назначить сопредседателями организационного комитета по проведению в Российской Федерации Года единства народов России первого заместителя Руководителя Администрации Президента Российской Федерации Кириенко С.В. и Заместителя Председателя Правительства Российской Федерации Голикову Т.А.

4. Рекомендовать исполнительным органам субъектов Российской Федерации осуществлять необходимые мероприятия в



2

рамках проводимого в Российской Федерации Года единства народов России.

5. Настоящий Указ вступает в силу со дня его подписания.



Президент  
Российской Федерации В.Путин

Москва, Кремль  
25 декабря 2025 года  
№ 962

Указ Президента  
Российской Федерации  
от 25.12.2025 № 962  
«О проведении в  
Российской Федерации  
Года единства народов  
России»



КЕМЕРОВСКАЯ ОБЛАСТЬ – КУЗБАСС

ЗАКОН

**О внесении изменения в Закон Кемеровской области  
«О мерах по сохранению и развитию языков коренных  
малочисленных народов Кемеровской области – Кузбасса»**

Принят Законодательным Собранием  
Кемеровской области – Кузбасса  
**29 октября 2025 года**

**Статья 1**

Закон Кемеровской области от 08.07.2015 № 73-ОЗ «О мерах по сохранению и развитию языков коренных малочисленных народов Кемеровской области – Кузбасса» (Официальный интернет-портал правовой информации ([www.pravo.gov.ru](http://www.pravo.gov.ru)), 2015, 10 июля, № 4200201507100008; Законодательный вестник Кузбасса, 2023, 26 апреля) дополнить статьей 5 следующего содержания:

**«Статья 5. Памятные даты по сохранению языков и письменности коренных малочисленных народов**

В целях развития и сохранения языков коренных малочисленных народов установить памятные даты:

24 марта – день телеутской письменности;

24 декабря – день шорской письменности.».

**Статья 2**

Настоящий Закон вступает в силу в день, следующий за днем его официального опубликования.

Губернатор  
Кемеровской области – Кузбасса



И.В. Середюк

г. Кемерово  
7 ноября 2025 года  
№ 135-ОЗ

Закон Кемеровской области - Кузбасса от  
07.11.2025 № 135-ОЗ

**«О внесении изменения в Закон  
Кемеровской области «О мерах по  
сохранению и развитию языков  
коренных малочисленных народов  
Кемеровской области – Кузбасса»**

УКАЗ ПРЕЗИДИИ ВЕРХОВНОГО СОВЕТА СРСР  
УКАЗ ПРЕЗИДИУМА ВЕРХОВНОГО СОВЕТА СССР  
SSHI BAŞ SOVETİ PREZİDİUMUNUN FÖRMANI  
УКАЗ ПРЕЗИДИУМА ВЕРХОВНОГО СОВЕТА СССР  
УКАЗ ПРЕЗИДИУМА ВЕРХОВНОГО СОВЕТА СССР



SSSR JOKARİ SOVETI PREZİDİUMNIN UKAZI  
SSSR ALIJ SOVETI PREZİDİUMININ UKAZI  
UKAZI PREZİDİUMI SOVETI OLIJİ SSSR  
SSSR ÜLİ SOVETJ PREZİDİUMNIN UKAZI  
SSSR ÇÖÖÖRQU SOVETI PREZİDİUMUNUN UKAZI

# У К А З

## ПРЕЗИДИУМА ВЕРХОВНОГО СОВЕТА СССР

Об образовании Кемеровской области в составе РСФСР.

Утвердить представление Президиума Верховного Совета Российской Советской Федеративной Социалистической Республики об образовании Кемеровской области с центром в городе Кемерово.

В состав Кемеровской области включить: города Кемерово, Сталинск, Прокопьевск, Анжеро-Судженск, Белово, Киселевск, Ленинск-Кузнецкий, Осинники, Тайга и районы: Анжеро-Судженский, Барзасский, Беловский, Гурьевский, Зрянский, Ижморский, Кемеровский, Киселевский, Крапивинский, Кузнецовский, Кузнецкий, Ленинск-Кузнецкий, Мариинский, Мисковский, Прокопьевский, Таштагольский, Тисульский, Титовский, Топкинский, Тяжинский, Чебулинский, Юргинский и Яшкинский, выделив их из состава Новосибирской области.

Председатель Президиума  
Верховного Совета СССР  
(И.В. Сталин)

Секретарь Президиума  
Верховного Совета СССР  
(А. Горкин)

Москва, Кремль.

26 января 1943 г.

**Указ Президиума Верховного Совета  
СССР от 26.01.1943 г.  
«Об образовании Кемеровской области  
в составе РСФСР»**

**Включение территории современного Кузбасса в состав Российского государства связано с поставлением в 1618 г. служилыми людьми в верховьях реки Томи Кузнецкого острога (с 1689 г. – города). Свое наименование острог получил по роду занятий местного населения:**

***«Кузнецкой де острог стоит на Томи реки ... А около Кузнецково острогу на Кондоме и на Мрасе реке стоят горы каменные великие, и в тех горах емлют кузнецкие есачные люди камень; да то камень розжигают на дровех и розбивают молотами намелко... А кузнецких людей в кузнецкой земле тысячи с 3 и все те кузнецкие люди горазды делать всякое кузнецкое дело ...»*** (из расспросов томских служилых людей 1622 г.)

**Поставление Кузнецкого, а также Сосновского (1657), Верхотомского (1670) и Мунгатского острогов (1715) сдерживало набеги кочевников и способствовало процессу аграрной колонизации земли Кузнецкой, формированию сети русских старожильческих поселений**

# ЧЕРТЕЖНАЯ КНИГА СИБИРИ



Чертежная книга Сибири,  
составленная тобольским сыном  
боярским С. У. Ремезовым в 1701 г. /  
Археографическая Комиссия. СПб.,  
1882. Л. 14.

*(Handwritten signature)*

**По данным Всероссийской переписи населения 2020 года в Кузбассе проживает 135 наций, народностей, этнических групп, в том числе коренные народы – шорцы, телеуты, кумандинцы, татары-калмаки.**

**У каждого - своя история, своя культура.**

**Долгое время в официальных документах местные народы именовались «инородцами», «татарами», наименование «шорцы», «телеуты» появляется только после установления советской власти.**

**12 апреля 1926 г., сто лет назад, выходит Постановление Президиума Всероссийского Центрального Исполнительного Комитета «Об образовании в составе Кузнецкого округа Сибирского края национального Горно-Шорцевского района»: «Организовать в составе Кузнецкого округа Сибирского края национальный Татаро-Шорцевский район с центром в улусе Томазок (Мыски), присвоив этому району наименование Горно-Шорцевский». С 1936 г. центром национального района стало село Кузедеево. В 1939 году Горно-Шорский район разукрупнен на Кузедеевский, Мысковский и Таштагольский.**

**179.** Об образовании в составе Кузнецкого округа Сибирского края национального Горно-Шорцевского района.

Президиум Всероссийского Центрального Исполнительного Комитета постановляет:

1. Организовать в составе Кузнецкого округа Сибирского края национальный Татаро-Шорцевский район с центром в улусе Томазок (Мыски), присвоив этому району наименование Горно-Шорцевский.

2. В состав Горно-Шорцевского района включить Кондомский район полностью и юго-восточную часть Кузнецкого района.

3. Суранашско-Байгельский сельский совет Горно-Шорцевского района перечислить в состав Ойратской автономной области.

4. Границу Горно-Шорцевского района провести нижеследующим образом:

От существующей границы между Ойратской областью и Кузнецким округом по реке Чумыш, реке Углепу, затем в северо-восточном направлении по границе улуса Верхне-Кинерковского, оставляя его на территории района. Дойдя до меридиана, который определяет положение улуса Часовникова, граница направляется на юго-восток, обходя территорию сельского совета Колтанского, оставляемого в составе Кузнецкого района, дальше идет к улусу Проточному, который передается в состав Горно-Шорцевского района. От улуса Проточного граница в северном направлении выходит на реку Тому, между селениями Боровка и Безруковское. Далее граница направляется по течению реки Тома до улуса Абашевского, обходя который идет по водоразделам бассейнов рек: Абашева и Верхняя Терсь с их притоками, с одной стороны, и Тугуси и Белой Усы с их притоками, с другой, выходя, таким образом, на границу Кузнецкого округа верстах в двух от города Средний Канык. В остальном границей Горно-Шорцевского района является граница самого Кузнецкого округа.

Подписали: Председатель Всероссийского Центрального  
Исполнительного Комитета **М. И. Калинин.**

Секретарь Всероссийского Центрального  
Исполнительного Комитета **А. Киселев.**

12 апреля 1926 года.

Распубликован в № 95 Известий Ц.И.К. Союза С.С.Р. и В.Ц.И.К.  
от 25 апреля 1926 года.

**Постановление Президиума ВЦИК  
от 12.04.1926 г.  
«Об образовании в составе  
Кузнецкого округа Сибирского края  
национального Горно-Шорцевского района»  
ГАС. СИФ. Собрание узаконений и распоряжений  
РСФСР. 1926. № 23. Ст. 179.**

**Документы об экономическом, социальном развитии юга Кузбасса  
отложились в фондах Горно-Шорского райисполкома и райкома ВКП(б),  
отделов статистического Управления, плановой комиссии района,  
Кузнецкого окружного отдела народного образования.**

**В 1936 г. достаточно масштабно отмечалось 10-летие района, в связи с этим  
в 1935-1936 гг. было создано множество документов с различными  
сведениями о районе.**

27  
ПРЕЗИДИУМА ЗАПАДНО-СИБИРСКОГО КРАЕВОГО ИСПОЛНИТЕЛЬНОГО КОМИТЕТА

" " " 1935 г.

ВОПРОС: О проведении 10-ю годовщины Горно-Шорского района.

Ввиду правильного и неуклонного проведения Ленинской-Сталинской национальной политики среди Шорского ранее кочевого и полукочевого населения, в области хозяйственного и культурного строительства достигнуты огромные успехи: ранее почти неграмотное население, если не считать 2-3% грамотности ко дню своего 10-ти летнего существования как национального района, грамотность Шорского населения достигает 90-85%, ранее безписьменное население имеет сейчас свою письменность на родном языке, начальные школы обеспечены учебниками на родном языке, выдается газета на родном языке, действуют на родном языке избирательные пункты, красные уголки, клубы и т.д.

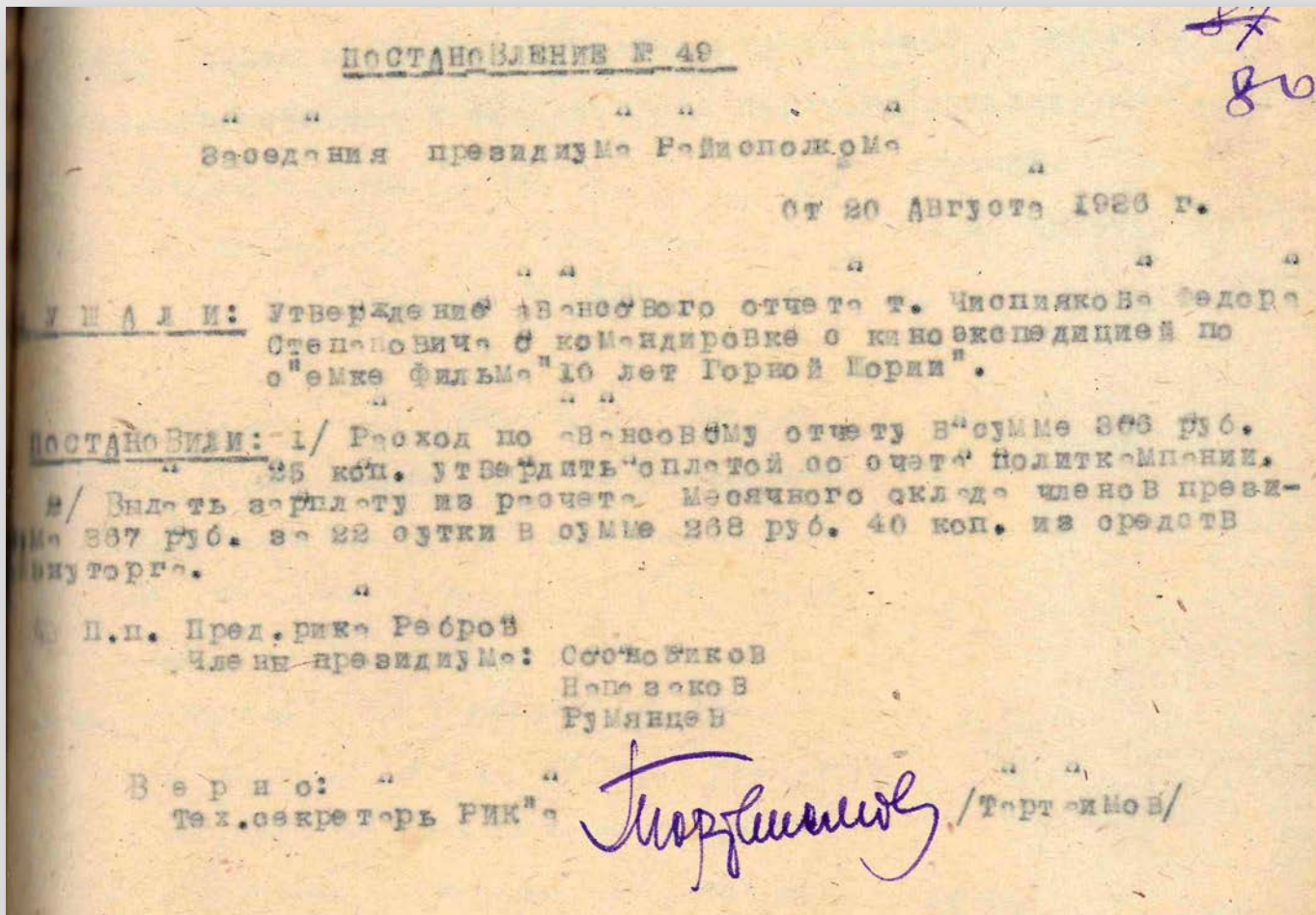
Шорское население коллективизировано выше чем на 70%, что дало возможность к переходу от охотничьего кочевого образа жизни на оседлость.

Если Шорское население в 1931 г. производило посев 375 га то в 1934 г. посеваемая площадь выросла в количестве 4.510 га и общая посеваемая площадь по району с 11.510 га в 1931 году выросла до 33.205 га в 1934 году.

Развертыванием крупной горно-рудной промышленности, золотой и железной промышленности район из отсталого в прошлом передовым индустриальным и культурным районом строился на этой базе бесклассового социалистического общества.

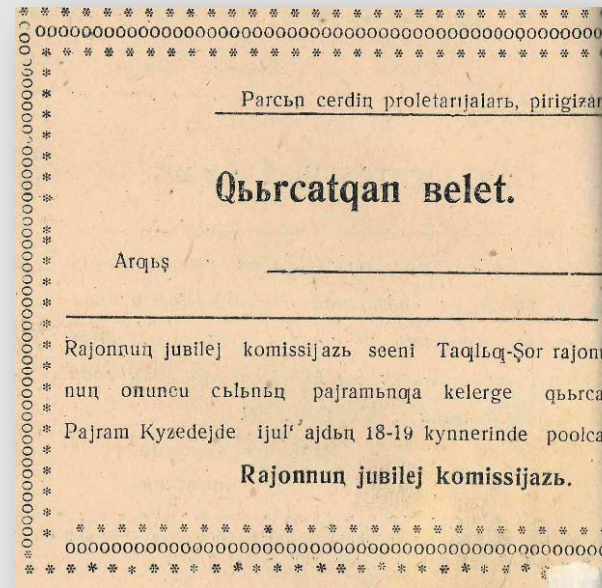
## Постановление Президиума Западно-Сибирского краевого исполнительного комитета «О проведении 10-ю годовщины Горно-Шорского района». 1935 г.

ГАК. Ф. Р-64. Оп. 2 Д. 298. Л. 29.



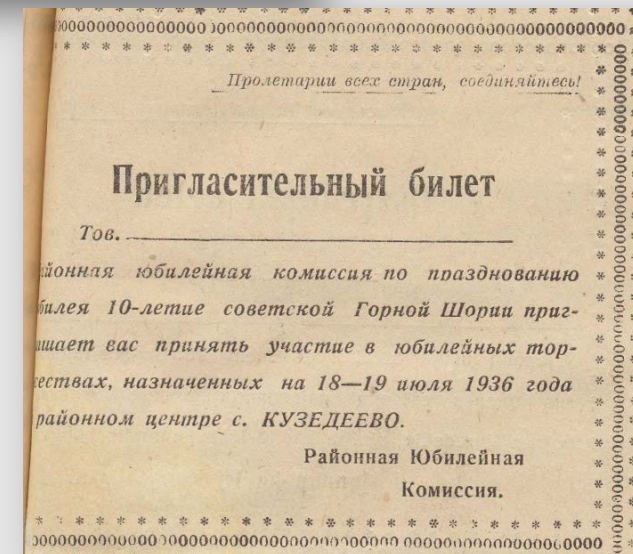
**Постановление Президиума  
Западно-Сибирского краевого исполнительного  
комитета от 27.06.1936 г. № 1019  
«О 10-ти летнем юбилее Горно-Шорского района».**

ГАК. Ф. Р-64. Оп. 2. Д. 325. Л. 2.



**Пригласительный билет  
на празднование 10-летия  
советской Горной Шории. 1936 г.**

ГАК. Ф. Р-64. Оп. 2. Д. 326. Лл. 3, 3об.



**В фонде Кемеровского горисполкома - Постановление Президиума ВЦИК  
«Об административно-территориальном составе Зап-Сибирского края» 1936 г.,  
где перечислены и населенные пункты Горно-Шорского национального района,  
Беловского района. .**

8. БЕЛОВСКИЙ РАЙОН в составе рабочего поселка Белово и сельсоветов: Артыштинский, Бачатский, Бековский, Зареченский, Инюшевский, Караканский, Каралдинский, Коневский, Коноваловский, Менчерепский, Моховский, Пермьяковский, Поморцевский, Рямовский, Сартаковский, Ст. Пестеровский, Теплогорский, Уропский, Чекмаревский и Чигирский. Центр района в рабочем поселке Белово.

16. ГОРНО-ШОРСКИЙ (национальный Шорский) РАЙОН в составе рабочих поселков: Мундябаш, Тельбес, Тимер-Тау, Шалым и сельсоветов: Абашевский, Аильский, Байгазенгольский, Безруковский, Белокаменный, Бенженский 1-й, Бенженский 2-й, В.Талинский, Гавриловский, Ивановский, Алтанский, Нандаленский, Карагольский, Картагольский, Коларский, Сондомский, Красно-Тепловский, Кузедеевский, Кзыл-Шорский, Лысовский, Чувашский, Мысковский, Нижне-Кинерковский, Подобасский, Рябиновский, Арбалинский, Сары-Чумышский, Силинский, Спасский, Ср.Челейский, Аркашинский, Тайлепский, Тугунский, У.Анзасский, У.Кабырзинский, Кезесский, У.Колзасский, У.Майринский, У.Селезенский, У.Талинский, Чульский, Чарыштинский, Чилису-Анзасский, Чувашинский, Шаровский, Широко-Луговой и Шуштулепский. Центр района в селении Кузедеево.

## ПОСТАНОВЛЕНИЕ

ПРЕЗИДИУМА ВСЕРОССИЙСКОГО ЦЕНТРАЛЬНОГО ИСПОЛНИТЕЛЬНОГО КОМИТЕТА

Об административно-территориальном составе  
Западно-Сибирского края.

Президиум Всероссийского Центрального Исполнительного Комитета  
п о с т а н о в л я е т:

Утвердить следующий административно-территориальный состав За-  
падно-Сибирского края:

1. АЛЕЙСКИЙ РАЙОН в составе рабочего поселка Алейск и сельсоветов: Александровский, Безголосовский, Б.Пальшевский, Васидьевский, Горевский, Кабаковский, Калининский, Красноярский, Лужский, Малаховский, Малиновский, Нв.Колпаковский, Осколковский, Плотавский, Уржумский и Уршинский. Центр района в рабочем поселке Алейск.
2. Алтайский РАЙОН в составе сельсоветов: Айский, Алтайский, В.Айский, В.Устьбинский, Казанский, Куяновский, Куячинский, Лежановский, Никольский, Нижне-Каменский, Нижне-Каянчинский, Нижне-Комарский, Россолпский, Сарасинский, Старо-Белокургинский и Таурацкий. Центр района в селении Алтайское.
3. АНДРЕЕВСКИЙ РАЙОН в составе сельсоветов: Акпановский, Андреевский, Анисимовский, Александровский, Благовещенский, Богословский, Грушевский, Карасинский, Кузнецовский, Петрушинский, Студеновский, Теренгульский, Троицкий и Шендорфский. Центр района в селении Андреевское.
4. АСИНОВСКИЙ РАЙОН в составе сельсоветов: Альямовский, Апсатгачевский, Асиновский, Балагачевский, Батурицкий, Б.Дороховский, Вознесенский, Вороно-Паленский, Ежипский, Зимовский, Ив.Богословский, Ильинский, Казанский, Кайнарский, Калининский, Клининский, Крутогорский, Куяновский, Лилентровский, Ломовилки, Минаевский, Митрофановский, Новиковский, Нв.Курбинский, Нв.Кусковский, Нв.Маринский, Нв.Николаевский, Пролетарский, Пушкино-Троцкий, Рождественский, Сергеевский, Тарабеевский, Тимофеевский, Филимоновский и Чебакский. Центр района в селении Асино.
5. БАЕВСКИЙ РАЙОН в составе сельсоветов: Баевский, В.Пайвинский, В.Чуманский, Нижне-Пайвинский, Нижне-Чуманский, Новинский, Павловский, Павловский, Петставский, Покровский, Прослаулинский, Ситниковский, Соболевский, Чуманский и Шемозаевский. Центр района в селении Баево.
6. БАРАБИНСКИЙ РАЙОН в составе города Барабинска и сельсоветов: Ваксасихинский, Беловский, Голдобинский, Зювинский, Кожевниковский, Круглоозерский, Н.Крупкаевский, Н.Николаевский, Н.Черновский, Н.Шелковниковский, Ольгинский, Песчанский, Саявский, Таскаевский и Чистоозерский. Центр района в городе Барабинске.

3.

кий; Павловский, Селиверстовский, Симоновский, Солоновский, Угловский, Усть-Волчихинский и Ярослав-Логовский. Центр района в селении олчиха.

16. ГОРНО-ШОРСКИЙ (национальный Шорский) РАЙОН в составе рабочих поселков: Кундулош, Тельеос, Тимеу-Тау, Шалым и сельсоветов: Абашевский, Айльский, Байгазенгольский, Безруковский, Белокаменский, Бенженский 1-й, Бенженский 2-й, В.Талинский, Гавриловский, Ивановский, Алтанский, Кандаленский, Карагольский, Картагольский, Коларский, ондомский, Красно-Тельеосский, Кузедеевский, Кыял-Шорский, Лысовский, Унайский, Мысковский, Нижне-Кинерковский, Подобасский, Рябиновский, Арбалдинский, Сары-Чумашский, Силинский, Спасский, Ср.Челейский, Аркашский, Тайлепский, Тугунский, У.Анзасский, У.Кабырзинский, Кезесский, У.Колзасский, У.Майринский, У.Селезенский, У.Талинский, Шульский, Чарытинский, Чилису-Анзасский, Чувашинский, Шаровский, Троко-Луговой и Шустулеский. Центр района в селении Кузедеево.

17. ГРЯЗНУХИНСКИЙ РАЙОН в составе сельсоветов: Грязнухинский, Арасульский, Колбановский, Коловский, Кокшинский, Красноярский, Куторский, Никольский, Половинский, Сетовский, Талицкий и Шульгин-Логовский. Центр района в селении Грязнуха.

18. ГУРЬЕВСКИЙ РАЙОН в составе рабочих поселков: Гурьевск, Салаир, рск и сельсоветов: Гавриловский, Гореклинский, Дмитриевский, Косыминский, Очкуровский, М.Салаирский, Ново-Пестеревский, Сосновский и Урско-Сдаревский. Центр района в рабочем поселке Гурьевск.

19. ДОВОЛЕНСКИЙ РАЙОН в составе сельсоветов: Аул-Кротовский, Баганский, Бакулешевский, Безоговский, Волчанский, Доволенский, Ильинский, Илдерский, Комарьинский, Комендантский, Кротовский, Оверский, Покровский, Плекановский, Романовский, Согорновский, Сарабальский, Суздальский, Травинский, Утянский, Черноводский, Шегаловский и Ярковский. Центр района в селении Доволенское.

20. ЕГОРЬЕВСКИЙ РАЙОН в составе сельсоветов: Борисовский, Ивановский, Лебяжинский, Ново-Егорьевский, Кругло-Семеновский, Песчаноборский, Сростинский и Титовский. Центр района в селении Ново-Егорьевское.

21. ЗАВЬЯЛОВСКИЙ РАЙОН в составе сельсоветов: Гилевский, Гилево-Говский, Глубоковский, Гогоховский, Дубровинский, Завьяловский, Кладинский, Краснодубровский, Лежальский, Овечкинский, Романовский, Доровский, Тумановский, Харитоновский и Чистоозерский. Центр района в селении Завьялово.

22. ЗАЛЕСОВСКИЙ РАЙОН в составе сельсоветов: Бажинский, Бердский, Бровский, В.Калтайский, Борсовский, В.Вобровский, В.Видоновский, Вихинский, Горяевский, Думчевский, Залесовский, Захаровский, Лапинский, М.Калтайский, Ново-Глушинский, Пеперский, Плотниковский, Талицкий, Тундрихинский, Черемухинский, Шатуновский и Шмаковский. Центр района в селении Залесово.

23. ЗДВИНСКИЙ РАЙОН в составе сельсоветов: Алексеевский, Бармакульский, В.Карагатайский, В.Уржумский, Долгоозерский, Здвинский, Ипатьевский, Невокий, Лянгинский, Малшевский, Михайловский, Немковский, Нижне-Тимский, Ново-Михайловский, Ново-Горносталецкий, Ново-Шербаковский,

## Постановление Президиума Всероссийского центрального исполнительного комитета «Об административно- территориальном составе Западно-Сибирского края». 20 июля 1936 г.

ГАК. Ф. Р-18. Оп. 1. Д. 654.  
Лл. 63-79.

**История телеутов в документах архива - в письме директора Ленинградской части Института этнографии АН СССР Рудольф Фердинандович Итса.**

**Письмо адресовано начальнику управления статистики населения Госкомитета СССР А. А. Исупову «О выделении самостоятельной народности «телеуты». В письме этническая история и следующие сведения: *«Последний раз как народность телеуты были названы в 1923 г., последующие годы ни в одной из проводившихся переписей населения не упоминались»;* *«отражение в материалах переписи 1989 г. полного национального состава СССР явилось бы важным политическим актом».***

Академия наук СССР  
Институт этнографии  
имени И. Н. Миклухо-Маклая

Ленинградская часть

Иох. № " " "1110-215"

г. Ленинград, 199164  
Университетская наб. дом № 3

25.09.89

Начальнику Управления  
статистики населения  
Госкомстата СССР  
тов. Исупову А.А.

Копии: Заведующей отделом  
оптимизации международ-  
ных отношений Кемеровс-  
кого облисполкома  
тов. Диходет Д.И.

Начальнику Кемеровского  
областного управления  
статистики тов. Калишеву Н.В.

12.09.1989 г. в Ленинградскую часть института этнографии АН СССР поступил официальный запрос из Кемеровского облстатуправления по поводу проблемы учета телеутов в материалах переписи населения СССР 1989 года. В ответ на данный запрос сектор Сибири ЛЧ ИЭ АН СССР подготовил официальную справку:

О ВЫДЕЛЕНИИ САМОСТОЯТЕЛЬНОЙ НАРОДНОСТИ "ТЕЛЕУТЫ".

Этноним "телеуты" является одним из древнейших этнонимов Центральной Азии и Южной Сибири. В формах "динлин", "теле", "доланьгэ", "телеугуты", "телеути" он встречается в китайских, персидских, монгольских, русских источниках на протяжении последних 23 столетий. Телеутские этнические компоненты присутствуют в составе многих тюрко- и монголоязычных народов - калмыков, киргизов, сибирских татар, алтайцев, шорцев, хакасов, тувинцев. Большое внимание изучению истории и культуры телеутов в 18-20 вв. уделяли крупнейшие Российские и Советские ученые: академики Г.Ф.Миллер, И.Г.Георги, И.Г.Гмелин, В.В.Радлов; А.В.Анохин, Н.Н.Диренкова, А.Г.Данилин, Л.П.Потанов и другие. В фондах и архиве Музея антропологии и этнографии имени Петра Великого в Ленинграде находятся коллекции предметов культуры и быта телеутов 19-20 веков, большое количество ценных в научном отношении фольклорных и этнографических материалов начала 20 века.

Анализ историко-этнографической литературы 17-20 вв. позволяет сделать ряд выводов.

К моменту прихода в 17 веке в южную часть Западной Сибири русских здесь уже существовало самостоятельное государственное образование телеутов ("Телеи орда", "Телеутская земля"). Численность телеутов в 17- начале 18 вв. колебалась в пределах 5-20

**Копия письма директора Ленинградской части  
Института этнографии АН СССР  
Р. Ф. Итса начальнику Управления статистики  
населения Госкомстата СССР А. А. Исупову  
«О выделении самостоятельной народности  
«телеуты»». 25.09.1989 г.**

ГАК. Ф. Р-1265. Оп. 1. Д. 9.

**Одновременно с земледельческим освоением Кузнецкой земли началось исследование и разработка ее природных богатств.**

**По именному указу от 22 июля 1759 г. Кузнецкий уезд вошел в состав Колывано-Воскресенского горного округа, который находился в ведение Кабинета Е.И.В. на правах императорской собственности. Непосредственное управление производством на предприятиях горного округа сосредоточивалось в горных конторах.**

**На территории Кузбасса находились две горные конторы: Томская (в ее ведении находился Томский железоделательный завод 1771) и Салаирская (рудник 1782 г., Гавриловский сереброплавильный 1795, Гурьевский железоделательный 1816 заводы).**

**Среди переписки Горного правления с Салаирской горной конторой с 1818 г. встречается понятие «Салаирский край», которое окончательно было принято в наименования должности – «управляющий Салаирским краем».**

**На чиновников и офицеров заводились послужные (формулярные) списки. От безупречности формулярного списка зависела последующая карьера, а затем и права на пенсию его «владельца».**

**В госархиве Кузбасса отложился формулярный список  
В.И. Тистрова (1799-1870) – Управляющего Салаирским краем и  
горной конторой (1837-1841), дедушки Н.К. Крупской, супруги и  
сподвижницы основателя советского государства В.И. Ленина.**

Имя	Служба	Дата	Примечания
Корпуса Горных Инженеров	Корпуса Горных Инженеров		
Майора В.И. Тистрова	Майора В.И. Тистрова		
1822	1822	1822	
1823	1823	1823	
1824	1824	1824	
1825	1825	1825	
1826	1826	1826	
1827	1827	1827	
1828	1828	1828	
1829	1829	1829	
1830	1830	1830	
1831	1831	1831	
1832	1832	1832	
1833	1833	1833	
1834	1834	1834	
1835	1835	1835	
1836	1836	1836	
1837	1837	1837	
1838	1838	1838	
1839	1839	1839	
1840	1840	1840	
1841	1841	1841	



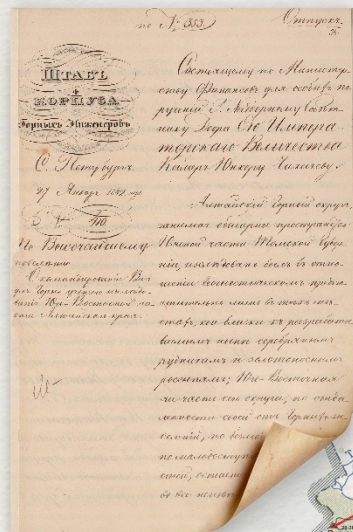
Василий Иванович Тистров. 2-я пол. XIX в.  
ГИМ 11188/7677

**Формулярный список о службе Корпуса Горных инженеров  
майора В. И. Тистрова на 1841 год.**

ГАК. Ф. Д-6. Оп. 1. Д. 134. Л. 190 об., 195.

**В 1842 г. месторождения углей стали объектом изучения знаменитого русского геолога Петра Александровича Чихачёва (1808-1890), по заданию Корпуса горных инженеров совершившего поездку на Алтай (на территории Кемеровской области он находился с 11 по 28 августа по ст. стилю). В заслугу П.А. Чихачева перед страной и отечественной наукой, обессмертившей его имя, ставится открытие им Кузнецкого каменноугольного бассейна.**

**МАРШРУТ ЭКСПЕДИЦИИ П.А ЧИХАЧЕВА  
ПО ТЕРРИТОРИИ КУЗБАССА (1842г.)**



- МЕСТА ПЕРВОУКРЫТАЯ ПОЛЕЗНЫХ ИСКОПАЕМЫХ
- КАМЕННЫЙ УГОЛЬ
- ▣ БУРЫЙ УГОЛЬ
- ▲ ЖЕЛЕЗНЫЕ РУДЫ
- ⬢ ПОЛИМЕТАЛЛИЧЕСКИЕ РУДЫ
- АЛЮМИНИЕВЫЕ РУДЫ
- ЗОЛОТО
- ▣ ЦЕОЛИТЫ
- ФОСФОРИТЫ
  
- ПЕРВЫЕ ПРОМЫШЛЕННЫЕ ПРЕДПРИЯТИЯ И ИХ НАЗВАНИЯ
- ⚡ РУДНИКИ
- ▲ ПРИСКИ
- ⚙ ЗАВОДЫ



«Наличие каменного угля подтверждается в нескольких местах, начиная с окрестностей города Кузнецка и до местности, примыкающей к реке Ине, т.е. на пространстве, охватывающем часть оси района, который я попробовал заключить под общим названием «Кузнецкого каменноугольного бассейна»...  
*Tchihatcheff P. Voyage scientifique dans l'Altai oriental e les parties adjacente de la frontiere de Chine. Paris, 1845. C. 391-392*

**Петр Александрович Чихачев**  
(1808-1890)

**В конце XIX – первой трети XX вв. страна переживала переход от аграрного к индустриальному обществу, сначала в рамках частнокапиталистической экономики, а после Октябрьской революции 1917 г. – социалистической.**

**Начало индустриализации Кузнецкой земли связано со строительством Транссибирской железнодорожной магистрали, Великого Сибирского Пути, соединившего столицу России с азиатской частью государства.**

**Железная дорога стала крупнейшим потребителем угля. Потенциальные возможности железной дороги стимулировали дальнейшее систематическое изучение природных богатств Кузбасса (группа геолога Л.И. Лутугина), освоение новых угольных месторождений (Анжерские казенные копи, Судженские копи Л.А. Михельсона, акционерное общество «Копикуз»), увеличение темпов развития угледобычи (Кольчугинский, Кемеровский, Прокопьевский, Киселевский рудники), строительство углеперерабатывающих предприятий (Кемеровский коксохимзавод). Появилась возможность приступить к проектированию строительства в районе Кузнецка железорудной базы и крупнейшего за Уралом металлургического завода.**

ИЗВЕЩЕНИЕ КАМЕННОУГОЛЬНОЕ И МЕТАЛЛУРГИЧЕСКОЕ АКЦИОНЕРНОЕ ОБЩЕСТВО.

**В И Н И С К А**

Изъ книги на занеску добытого каменного угля на Киселевском руднике  
въ 1917 году.

130  
458

№ п/п	Добыто угля изъ пласта		Употреблено		Подлежит оплате пудовъ.
			На дѣйстви рудничныхъ ра ботъ.	На отопленіе.	
	Штольня № I пудовъ.	Разрѣзъ № I пудовъ.			
1					
2		752			
3		1582			
4		2386			
5		1478			
6		1426			
9		752			
		700			
11		960			
12		1867			
14		804			
17		985			
18		1070			
19		2060			
20		960			
21		3150			
23		1089			
24		2645			
25		110			
25		610			
27	700	1825			
28	2100	-			
30	-	2451			
31	700	3125	60	700	
Всего	3500	34693	60	700	

**Выписка из книги добытого каменного угля  
на Киселевском руднике за 1917 год**  
ГАК. Ф. Д-13. Оп. 1. Д. 286. Л. 130.

**В И Н И С К А**

Изъ книги на занеску добытого угля на Прокопьевском руднике за  
1917 годъ.

Мѣсяцъ и число	Разрѣзъ №1	Разрѣзъ №2	Штольня № 3	Уклонъ №4	Всего пудовъ.
	пудовъ	пудовъ	пудовъ	пудовъ	
Сентябрь					
30	15225	1225	14250		30800
Октябрь					
2	1625	3575	812,5		
3	2925	2925	975		
"	487,5	-	-		
4	4225	4387,5	-		
5	3737,5	4712,5	-		
6	2437,5	4550	-		
7	2925	5362,5	-		
9	-	5037,5	-		
10	-	5362,5	-		
12	"	812,5	-		
13	2275	2762,5	-		
14	2925	2762,5	-		
16	975	-	-		
17	2275	2275	-		
18	2925	2437,5	-		
19	-	3250	-		
20	-	2600	-		
21	-	2925	-		
23	1625	3087,5	-		
24	2600	2437,5	-		
25	1300	2600	-		
26	3275	3250	-		
27	2112,5	2275	-		
28	1787,5	1950	-		
30	1787,5	3412,5	-		

**Выписка из книги добытого угля  
на Прокопьевском руднике за 1917 год**  
ГАК. Ф. Д-13. Оп. 1. Д. 286. Л. 132.

**В феврале 1920 г. угольные предприятия Западной Сибири были национализированы и переданы в подчинение Правления угольных копей Западной Сибири («Сибуглю»). В начале 1921 года «Сибуголь» был переименован в Центральное правление угольных копей Кузнецкого бассейна. 24 марта 1921 года журнал № 139 впервые зафиксировал заседание Центрального правления Кузбасса. Таким образом, аббревиатура КУЗБАСС (сокращение от словосочетания «Кузнецкий бассейн») впервые была применена в обозначении органа управления угольными предприятиями региона.**

**Государственный подход по созданию многоотраслевого индустриального комплекса в восточных районах (план ГОЭЛРО) способствовал решению в практическом плане Урало-Кузнецкой проблемы – кооперации в едином производственном цикле уральских железных руд и кузнецкого каменного угля.**

**Термином «Кузбасс», стала называться не только территория угленосных отложений Кузнецкой котловины, но и экономико-географический район с производственной специализацией – угольная промышленность.**

ЖУРНАЛ № 139

ЦЕНТРАЛЬНОГО ПРАВЛЕНИЯ КУЗБАССА.

24 марта 1921 г.

Присутствовали: Председатель Правления И. Л. Кудрявцев  
 Члены " В. А. Митряков  
 С. А. Бурмистров  
 А. Д. Штин  
 Председатель Райкома Гор. т. Редель.

Обсуждали:

Постановили:



Заседание Заведующего кратко-  
 ми курсами Раб. Крест. Поли-  
 технического инж. Стрельникова от  
 21 г.

1/ Издание атласа чертежей  
 по Кемеровскому и Кольчу-  
 тинскому рудникам поручить  
 Г-Т. Отделу Правления, со-  
 гласовав это с Рабоче-Крест.  
 Политехникумом и испрасив  
 потребные кредиты по смете,  
 которую должен составить  
 Г-Т. Отдел.

По вопросу о работе ин-  
 женеров Правления Кузбасса в  
 Р-Кр. Политехникуме Правление  
 до тех пор, пока технический  
 штат Правления не полон,  
 оставляет в силе свои преж-  
 ние постановления относитель-  
 но допустимости совместитель-  
 ства лишь в отдельных слу-  
 чаях, персонально, с согласия  
 Заведующего Г-Т. Отделом.

Распределении обязанностей  
 Членами Правления.

2/ На исп. об. Председателя  
 Правления В. А. Митрякова воз-  
 лагается общее руководство  
 работами Правления, разреше-  
 ние административных и по-  
 литических вопросов. На Чле-  
 на Правления С. А. Бурмистрова  
 возлагается общее руководство



Журнал № 139 заседания Центрального  
 правления Кузбасса. 24.03.1921 г.

# Первооткрыватели Таштагольского месторождения (1931г.)



Скворцов Василий Павлович, охотник  
В июне 1931 года указал геологам выход коренного месторождения в квадрате Таштагола



Пятницкая Татьяна Всеволодовна,  
начальник поисковой геологоразведочной партии



Батов Николай Алексеевич, технический  
руководитель геологоразведочной партии



Асанов Юрий Константинович  
Составил геологический отчет о подсчете запасов месторождения на 1 декабря 1936 года



Геологи переходят реку Конда  
(1931 год)

## Первооткрыватели Таштагольского месторождения. 1931 г.

ГАК. Ф. Фотофонд. Оп. 1  
фотоальбомов. Д. 2. Л. 4.

**В исторический период наш край входил в следующие административно-территориальные единицы: Кузнецкий уезд (1622-1924 гг.), Мариинский уезд (1856-1924г.); Кузнецкий округ (адм. центр – г. Щегловск), западная часть Ачинского округа (1925-1930 гг.). С 1708 г. в состав Сибирской (с 1764 г. Тобольской) губернии, 1804 г. – Томской губернии, 1925 г. – Сибирского края, 1930 г. – Западно-Сибирского края, 1937 г. – Новосибирской области.**

**Указом Президиума Верховного Совета СССР от 26 января 1943 г. в составе РСФСР образована Кемеровская область (выделена из состава Новосибирской области) площадью 95,5 тыс. км<sup>2</sup> (13 городов (в т. ч. 9 – областного подчинения и 23 района, в августе 1944 г. Зырянский район включен в состав образованной Томской области).**

**Практически сразу синонимом новой административно-территориальной единицы становится «Кузбасс»: «Под именем Кузбасса известен крупнейший индустриальный центр Сибири и третий в СССР, после Донбасса и Урала, горнопромышленный район... Зона современной крупной промышленности Кузбасса определится почти в 100 000 кв. км, охватывая всю территорию Кемеровской области».**

**19 января 2004 г. Закон Кемеровской области от 07.06.2002 № 42-ОЗ «О символике Кемеровской области» был дополнен статьей 21, согласно которой «Словесным символом Кемеровской области является слово «Кузбасс».**

Наименование районов	Коллич. хоз-в на 1/1-1943г.	Кол. населенн. пунктов	Кол. сель-со-вет.	Кол. раб-по-сел-ков.	Кол. горо-дов рай-под-чин.	Кол. гор-обл. под-чин.	Всего насе-ления на 1/1-1943 г.	В т. числе		Пло-щадь на 1 км <sup>2</sup>	Коллич. ст-во на население
								Гор.	Сел.		
Анжеро-Судженский	1168	118	18	1	-	-	47659	76619	27038	17	3530
Беловский	4788	146	12	2	-	-	32531	11131	21340	10	2558
Земетский	9567	125	18	-	-	-	38937	38337	38337	10	4095
Гурьевский	6462	56	9	1	2	-	39490	70223	19267	46	5142
Зарянский	6557	80	25	-	-	-	26805	41644	26805	5	1963
Кеморокский	10725	164	27	-	-	-	41644	43285	41644	14	3147
Кеморокский сел.	11535	147	17	-	-	-	43285	22302	43285	23	4040
Киселевский	5561	61	10	-	-	-	22302	30019	22302	16	3084
Купинский	8959	134	18	1	-	-	30019	1287	28732	5	1791
Кузнецкий	8956	289	23	3	-	-	66609	31923	37686	17	3704
Кувшиновский	7763	193	17	-	-	-	38673	42723	38673	8	3743
Кувшиновский сел.	11802	143	19	-	-	-	42723	27919	42723	16	3489
Курчатовский	8178	214	31	-	1	-	65332	1031	37919	16	6491
Курчатовский	3353	76	6	1	-	-	11397	1031	10266	16	476
Курчатовский	8424	157	14	-	-	-	31868	31868	31868	16	4005
Курчатовский	8580	519	17	2	-	-	53150	12646	40504	4	980
Курчатовский	7915	59	13	3	-	-	60884	37417	23420	5	2084
Курчатовский	10853	120	18	1	-	-	57222	16439	42233	21	3890
Курчатовский	9187	102	14	-	1	-	59582	23129	36454	23	5722
Курчатовский	11185	219	30	-	-	-	45341	45341	45341	9	4443
Курчатовский	9228	95	19	-	-	-	28302	28302	28302	8	1800
Курчатовский	8872	130	17	1	-	-	44219	44219	44219	18	3299
Курчатовский	10136	171	20	1	-	-	57360	11639	40721	14	3008
Итого:	189563	3518	412	17	4	-	1032931	266253	766473	10	80491
Анжеро-Судженск	-	-	-	-	-	1	74800	74800	-	748	12624
Белово Г.	-	-	-	-	-	1	56423	56423	-	306	5056
Кеморок Г.	-	-	-	-	-	1	180291	180291	-	1420	21159
Киселевск Г.	-	-	-	-	-	1	58492	58492	-	1300	12914
Кувшинов Г.	-	-	-	-	-	1	91204	91204	-	206	14063
Кувшинов Г.	-	-	-	-	-	1	39970	39970	-	301	21797
Курчатов Г.	-	-	-	-	-	1	125091	125091	-	301	15234
Курчатов Г.	-	-	-	-	-	1	196847	196847	-	291	22187
Курчатов Г.	-	-	-	-	-	1	33332	33332	-	444	4172
Итого по городам:	-	-	-	-	-	9	865352	865352	-	1070	1070
Всего по области:	189563	3518	412	17	4	9	1898233	1131610	766473	12	2481

Примечания: 1. Численность населения по состоянию на 1/1-1943 г.  
2. Численность населения на 1/1-1943 г. получено методом пересчета

Зам. Нач. обл. адм. управления

Гор. ком. Кемерово



Таблица «Города областного подчинения, районы и численность населения Кемеровской области на 1943 год».

минус 5.1  
Г.И.И.

Копия

29

124

**РЕШЕНИЕ № 18**

исполнительного комитета Кемеровского областного Совета депутатов трудящихся

гор. Кемерово 18 января 1965 года

Об изменении подчиненности поселковых и сельских Советов Кемеровской области

В соответствии с Указом Президиума Верховного Совета РСФСР от 11 января 1965 года "Об изменениях в административно-территориальном делении Кемеровской области", исполком областного Совета р е ш и л :

1. Включить в состав районов и города Березовского сельские и поселковые Советы согласно приложениям №№ I-14.
2. Упразднить Кургановский и Октябрьский поселковые Советы депутатов трудящихся.
3. Довести до сведения Президиума Верховного Совета РСФСР о настоящем решении.

Зам. председателя исполкома областного Совета



Секретарь исполкома областного Совета

А. Дмитриев

рс

Приложение № I  
к решению облисполкома от  
18 января 1965 года № 18

СПИСОК

сельских и поселковых Советов, включаемых в состав  
Беловского района /центр г.р. Белово/

Сельские Советы из бывшего Беловского  
сельского района

- ✓ 1. Гырскинский ✓
- ✓ 2. Дмитриевский ✓
- ✓ 3. Зареченский ✓
- ✓ 4. Коневский ✓
- ✓ 5. Конваловский ✓
- ✓ 6. Касьянский ✓
- ✓ 7. Малосалаирский ✓
- ✓ 8. Менчерепский ✓
- ✓ 9. Моховский ✓
- ✓ 10. Новопестеревский ✓
- ✓ 11. Пермяковский ✓
- ✓ 12. Старопестеревский ✓
- ✓ 13. Сосновский ✓
- ✓ 14. Ур-Бедаревский ✓

Поселковые Советы из бывшего Беловского  
сельского района

- 1. Артыштинский
- 2. Старо-Бочатский

Секретарь исполкома областного Совета



рс

**Решение исполнительного  
комитета Кемеровского  
областного Совета депутатов  
трудящихся № 18  
от 18.01.1965 г. «Об изменении  
подчиненности поселковых и  
сельских Советов  
Кемеровской области».**

ГАК. Ф. Р-790. Оп. 4. Д. 84. Лл.  
29-30.

**Современное административно-территориальное устройство Кемеровской области установлено Законом Кемеровской области – Кузбасса «Об административно-территориальном устройстве Кемеровской области» № 215 от 27 декабря 2007 г. (в редакции от 05.05.2025 № 50-ОЗ).**

**Конституционные основы местного самоуправления получили нормативно-правовую реализацию в принятых Федеральных законах «Об общих принципах организации местного самоуправления в Российской Федерации» от 28.08.1995 г. № 154-ФЗ и от 06.10.2003 г. № 131-ФЗ. Первоначально сложилась двухуровневая система местного самоуправления: территория субъектов РФ была поделена на муниципальные районы и городские округа, а муниципальные районы – на городские и сельские поселения. С середины 2010-х годов проведена новая муниципальная реформа – трансформация двухуровневой системы местного самоуправления в одноуровневую, в ходе которой муниципальные районы преобразованы в муниципальные округа.**

**Во исполнение федерального законодательства были приняты законы Кемеровской области № 11-ОЗ от 19.01.1999 г. «О муниципальных образованиях в Кемеровской области и порядке их реорганизации») и № 104-ОЗ от 17.12.2004 г. «О статусе и границах муниципальных образований». Территории муниципальных образований совпадают с административно-территориальным делением Кузбасса.**

**На современный момент общее число муниципальных образований на территории Кемеровской области-Кузбасса – 31: 12 городских округов и 19 муниципальных округов.**



КЕМЕРОВСКАЯ ОБЛАСТЬ

ЗАКОН

О статусе и границах муниципальных образований

Принят Советом народных  
депутатов Кемеровской области  
8 декабря 2004 г.

Настоящий Закон во исполнение Федерального закона от 6 октября 2003 года № 131-ФЗ «Об общих принципах организации местного самоуправления в Российской Федерации» устанавливает границы муниципальных образований и наделяет соответствующие муниципальные образования статусом городского округа, муниципального района, городского, сельского поселения.

#### Статья 1.

1. Наделить статусом городского округа следующие существующие муниципальные образования:

город Анжеро-Судженск;  
город Белово;  
город Березовский;  
город Калтан;  
город Кемерово;  
город Киселевск;  
город Ленинск-Кузнецкий;  
город Междуреченск – Междуреченский район;  
город Мыски;  
город Новокузнецк;  
город Осинники;  
город Прокопьевск;  
город Полысаево;  
город Тайга;  
город Юрга.

2. Образовать на основе поселка городского типа Краснобродский муниципальное образование и наделить его статусом городского округа.

3. Установить границы городских округов, указанных в пунктах 1 и 2 настоящей статьи, согласно приложению 1 к настоящему Закону.

#### Статья 2.

1. Наделить статусом муниципального района следующие существующие муниципальные образования:

Беловский район (административный центр - г. Белово);

АЗ 000418

## Закон Кемеровской области № 104-ОЗ от 17.12.2004 г. «О статусе и границах муниципальных образований».

ГАК. Ф. Р-1345. Оп. 1. Д. 717.  
Лл. 2, 13.

## Закон Кемеровской области № 215-ОЗ от 27.12.2007 г. «Об административно- территориальном устройстве Кемеровской области»

ГАК. Ф. Р-1345. Оп. 1.  
Д. 1424. Лл. 150-151, 165.



КЕМЕРОВСКАЯ ОБЛАСТЬ

ЗАКОН

Об административно-территориальном устройстве Кемеровской области

Принят Советом народных  
депутатов Кемеровской области  
26 декабря 2007 года

### Глава 1. Общие положения

#### Статья 1. Предмет регулирования настоящего Закона

1. Настоящий Закон регулирует общественные отношения, связанные с установлением административно-территориального устройства Кемеровской области и порядка его изменения.

2. Общественные отношения, связанные с образованием, преобразованием, упразднением, установлением статуса муниципальных образований Кемеровской области, установлением и изменением их границ и наименований, настоящим Законом не регулируются.

#### Статья 2. Основные понятия, используемые в настоящем Законе

Для целей настоящего Закона используемые в нем понятия означают:

1) административно-территориальное устройство Кемеровской области – это территориальная организация Кемеровской области, представляющая собой систему административно-территориальных единиц, установленная для осуществления функций государственного управления с учетом исторических и культурных традиций, хозяйственных связей, сложившейся инфраструктуры;

2) административно-территориальная единица Кемеровской области (далее - административно-территориальная единица) - часть территории Кемеровской области, имеющая установленные наименование, правовой статус и границы;

3) изменение административно-территориального устройства Кемеровской области - образование, упразднение, передача и преобразование административно-территориальных единиц, установление и перенесение их административных центров;

4) населенный пункт - место компактного (постоянного или сезонного) проживания людей, приспособленное для жизни, хозяйственной деятельности, отдыха и сосредоточивающее в своих границах жилые, административные и хозяйственные постройки;

**В декабре 2018 г. Совет народных депутатов Кемеровской области принял поправки в Устав Кемеровской области, согласно которым установлена равнозначность наименования субъекта Российской Федерации как «Кемеровская область – Кузбасс», «Кемеровская область» и «Кузбасс». Закон вступил в силу после внесения соответствующего изменения в часть 1 статьи 65 Конституции Российской Федерации на основании Указа Президента Российской Федерации от 27 марта 2019г. № 130 «О включении нового наименования субъекта Российской Федерации в статью 65 Конституции Российской Федерации».**

*Эволюция семантики термина «Кузнецкий бассейн (Кузбасс)» выглядит следующим образом: геологический объект (месторождения каменного угля) – экономико-географический район (специализация – угольная промышленность) – словесный символ Кемеровской области – субъект Российской Федерации.*



## УКАЗ

ПРЕЗИДЕНТА РОССИЙСКОЙ ФЕДЕРАЦИИ

### О включении нового наименования субъекта Российской Федерации в статью 65 Конституции Российской Федерации

В связи с изменением наименования Кемеровской области на Кемеровскую область - Кузбасс, руководствуясь частью 2 статьи 80 и частью 2 статьи 137 Конституции Российской Федерации, постановляю:

1. Включить новое наименование субъекта Российской Федерации - Кемеровская область - Кузбасс в часть 1 статьи 65 Конституции Российской Федерации вместо наименования Кемеровская область.

2. Администрации Президента Российской Федерации при переиздании текста Конституции Российской Федерации учесть новое наименование субъекта Российской Федерации в соответствии с пунктом 1 настоящего Указа.

Президент  
Российской Федерации

В. Путин

Москва, Кремль

27 марта 2019 года  
№ 130

Указ Президента Российской Федерации  
от 27.03.2019 г. № 130 «О включении нового  
наименования субъекта Российской Федерации в  
статью 65 Конституции Российской Федерации»



Конституция Российской Федерации (принята всенародным  
голосованием 12.12.1993 с изменениями, одобренными в ходе  
общероссийского голосования 01.07.2020)

## Глава 3. Федеративное устройство

### Статья 65

1. В составе Российской Федерации находятся субъекты Российской Федерации:

Республика Адыгея (Адыгея), Республика Алтай, Республика Башкортостан, Республика Бурятия, Республика Дагестан, Донецкая Народная Республика, Республика Ингушетия, Кабардино-Балкарская Республика, Республика Калмыкия, Карачаево-Черкесская Республика, Республика Карелия, Республика Коми, Республика Крым, Луганская Народная Республика, Республика Марий Эл, Республика Мордовия, Республика Саха (Якутия), Республика Северная Осетия - Алания, Республика Татарстан (Татарстан), Республика Тыва, Удмуртская Республика, Республика Хакасия, Чеченская Республика, Чувашская Республика - Чувашия;

Алтайский край, Забайкальский край, Камчатский край, Краснодарский край, Красноярский край, Пермский край, Приморский край, Ставропольский край, Хабаровский край;

Амурская область, Архангельская область, Астраханская область, Белгородская область, Брянская область, Владимирская область, Волгоградская область, Вологодская область, Воронежская область, Запорожская область, Ивановская область, Иркутская область, Калининградская область, Калужская область, Кемеровская область - Кузбасс, Кировская область, Костромская область, Курганская область, Курская область, Ленинградская область, Липецкая область, Магаданская область, Московская область, Мурманская область, Нижегородская область, Новгородская область, Новосибирская область, Омская область, Оренбургская область, Орловская область, Пензенская область, Псковская область, Ростовская область, Рязанская область, Самарская область, Саратовская область, Сахалинская область, Свердловская область, Смоленская область, Тамбовская область, Тверская область, Томская область, Тульская область, Тюменская область, Ульяновская область, Херсонская область, Челябинская область, Ярославская область;

Москва, Санкт-Петербург, Севастополь - города федерального значения;

Еврейская автономная область;

Ненецкий автономный округ, Ханты-Мансийский автономный округ - Югра, Чукотский автономный округ, Ямало-Ненецкий автономный округ.